



Pic des Cabottes
2732 m

Pic de la Belle Etoile
2718 m

Dent du Pra
2623 m












Cime de la Jasse
2478 m

Jas du Lièvre
2326 m

Grand Pic de Belledonne
2926 m

ZONE DE MONTAGNE
HORS DOMAINE
SKIABLE DES 7 LAUX
NON SECURISÉ
DANGER

ZONE DE MONTAGNE
HORS DOMAINE
SKIABLE DES 7 LAUX
NON SECURISÉ
DANGER

-  poste de secours
-  itinéraire de l'écureuil 
-  itinéraire raquettes
-  ski de fond
-  télésiège
-  télécombi (sièges + cabines)
-  restauration
-  remontées mécaniques
-  halfpipe
-  alpina test

DECOUVERTE DU DOMAINE
 Itinéraire de l'écureuil
Temps moyen 2 heures
Ne quittez pas votre station de départ après 15 heures

LE PLEYNET
1450 m

PIPAY
1550 m

PRAPOUTEL
1350 m

snowpark
le soleil

pincerie

les blanchons
les marçassins

les bouquetins
les p'tits loups

la piscine

l'aigle

les loups

le grand cert

l'éterlou

marmottons

les chamois

le lac

le plan

l'ardoisière

le poula

le grand cerf

le lac

le lac

le lac

le lac

le lac

le lac

le lac

le lac

le lac